

Zgodnie z art. 28b ust.1 ustawy z dnia 17 maja 1989 r.  
Prawo geodezyjne i kartograficzne (tj. Dz.U. z 2020 r. poz. 2052)  
niniejsza dokumentacja projektowa numer:

WKG-IV.6630.4.2022

była przedmiotem narady koordynacyjnej przeprowadzonej za pomocą środków komunikacji elektronicznej poprzez Geoportala Miasta Gorzowa Wielkopolskiego, zakończonej w dniu 2022-01-20. Przewodniczącym narady: Z up. Prezydenta Miasta Elektronicznie podpisany

Przewodniczący narady:

Z up. Prezydenta Miasta  
Gorzowa Wielkopolskiego  
Katarzyna Kostyciewicz  
Geodeta Miejski

Elektronicznie  
podpisany przez  
Katarzyna Kostyeczka  
Data: 2022.01.20  
12:59:02 +01'00'

## MAPA DO CELÓW PROJEKTOWYCH

Obiekt: **Gorzów Wielkopolski ul. Wał Długi  
dz. nr 795**

Województwo: **lubuskie**  
Powiat: **M. Gorzów Wielkopolski**

Miasto: **Gorzów Wielkopolski**

Nr jednostki ewid: 086101 1

Identyfikator obrębu: **086101\_1.0011 ZAKANALE**

Skala: 1 : 500

Układ współrzędnych: 2000/15

Układ wysokościowy: **PL-EVRF2007-NH**

Id. zgłoszenia: **WKG-IV.6640.371.2021**

Mapę do celów projektowych sporządzono przy wykorzystaniu:

1. Map zasadniczej w skali 1:500, układ 2000/15 – sekcje: 5.184.23.11.1.1; 5.184.23.11.1.2; 5.184.23.11.1.3; 5.184.23.11.1.4
2. Granice i nr działek ewidencyjnych według danych mapy EGiB MODGiK Gorzów Wlkp. z dnia 11.03.2021r.

Informacje dodatkowe / Legenda:

- I. ----- zakres pomiaru.
- II. Nie wyklucza się istnienia w terenie innych nie wykazanych na niniejszej mapie urządzeń podziemnych, które nie były zgłoszone do inwentaryzacji powykonawczej lub nie zostały przekazane przez instytucje branżowe do MODGiK.
- III. Dla aktualizowanego obszaru nie sprawdzono zapisów ujawnionych w Księgach Wieczystych dotyczących obciążeń służebnościami gruntowymi §80 ust. 6 rozp. MSWiA z dnia 9 listopada 2011r. (Dz. U. 2011 nr 263 poz. 1572)
- IV. Mapa powstała z mapy numerycznej prowadzonej przez MODGiK i pomiarów bezpośrednich.
- V. Punkty osnowy geodezyjnej, które podlegają ochronie. Zgodnie z art. 48 pkt 3 ustawy z dnia 17 maja 1989 r. Prawo geodezyjne i kartograficzne, kto (...) niszczy, uszkadza i przemieszcza znaki geodezyjne (...) podlega karze grzywny".
- VI. Przy sporządzaniu mapy do celów projektowych nie wykonywano czynności związanych z § 31 Rozporządzenia Ministra Rozwoju z dnia 18 sierpnia 2020r. (Dz. U. 2020 poz. 1429).
- VII. Niniejsza mapa może posłużyć do projektowania budynków w odległości mniejszej lub równej niż 4m, oraz pozwala na usytuowanie innych obiektów budowlanych w odległości mniejszej lub równej niż 3m. w stosunku do granic działek

Na mapie do celów projektowych występuje uchwalony Miejsowy Plan Zagospodarowania Przestrzennego przez Miasto Gorzów Wielkopolski. UCHWAŁA Nr XLV/761/2008 RADY MIASTA GORZOWA WLKP z dnia 17 grudnia 2008 r.

Data pomiaru w terenie: 25.05.2021r.

Data wykonania mapy: 25.05.2021r. Wyk. Inż. Arkadiusz Kozłowski







**Kierownik prac geodezyjnych:**

**Bartłomiej Grzelak, nr uprawnień: 19882, zakres: 1**

Nazwa jednostki wykonawstwa geodezyjnego:

**PRO – GEO Arkadiusz Kozłowski**  
ul. Działkowca 12, 66-600 Krosno Odrzańskie  
NIP 926-162-58-38 REGON 363242420  
tel: 509 508 015 e-mail: [progeo@poczta.fm](mailto:progeo@poczta.fm)

LEGENDA:

- LEGENDA:**
- |   |  |
|---|--|
|  | proj. rurociąg odwodnieniowy             |
|  | istn. rurociągi i armatura do likwidacji |
|  | granica działki                          |
|  | granica opracowania                      |
|  | proj. teren utwardzony                   |
|  | istn. rurociąg do przebudowy             |

**ESKO Consulting Sp. z o.o.**  
ul. Sikorskiego 19; 65-454 Zielona Góra  
tel. (68) 451-85-86, fax (68) 451-85-85  
e-mail: sekretariat@esko.org.pl

**ESKO**  
CONSULTING

Zadanie inwestycyjne:	"Przebudowa komór na rurociągu magistralnym DN1000"
-----------------------	---

Opiekt:	KOMORA 6
---------	----------

Adres obiektu:	Działka nr 235/8 obręb 0012 SIEDLICE, Działki nr 740, 772, 1058, 1059, 1146, 1052/1, 1052/2, 1016, 1017, 1024/3, 1024/6, 1324, 795, 796, 809/1, Działka nr 858 obręb 0010 ZAMOŚCIE
----------------	---

Stadium projektu:	NARADA KOORDYNACYJNA
-------------------	----------------------

Branża:	PROJEKT ZAGOSPODAROWANIA TERENU
---------	---------------------------------

Tytuł rysunku:	Projekt zagospodarowania terenu 5
----------------	-----------------------------------

Skala:	1:500
--------	-------

	Imię i nazwisko:	Numer uprawnień/specjalność:	Podpis/data:
Projektował:	dr inż. Barbara Jachimko	LBS/0090/POOS/12 BRANŻA SANITARNA	16.08.202
Sprawdził:	mgr inż. Andrzej Baczmański	14/93/ZG BRANŻA SANITARNA	16.08.202